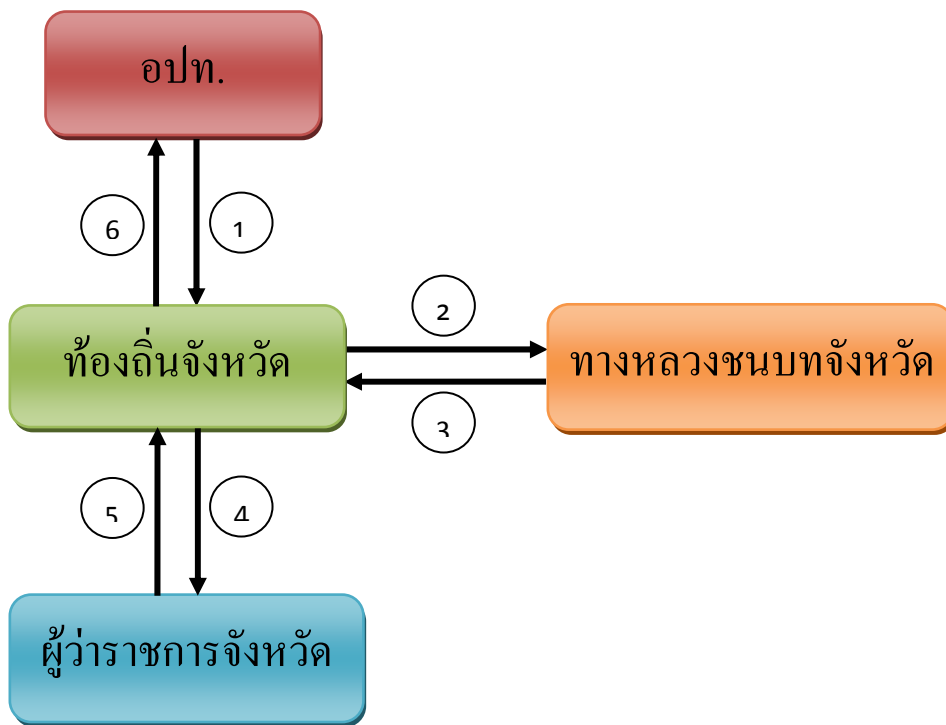




ขั้นตอนในการลงทะเบียน



รูปที่ 1 แผนผังขั้นตอนการลงทะเบียน

จากแผนผังขั้นตอนการลงทะเบียน ตามรูปที่ 1 มีรายละเอียดในการดำเนินการดังนี้

1. นายก อปท. ดำเนินการขอลงทะเบียนต่อ ผวจ. โดยยื่นผ่านท้องถิ่นจังหวัด ตามแบบ ทล.1 (แบบขอลงทะเบียนเป็นทางหลวงท้องถิ่น) (ตามตัวอย่างรูปที่ 2) พร้อมด้วยเอกสารหลักฐานจำนวน 2 ชุด ดังนี้

(1) แผนที่แนวเส้นทางหลวง

การจัดทำแผนที่แนวเส้นทางให้กำหนดลงในแผนที่มาตราส่วนที่เหมาะสม เช่น แผนที่มาตราส่วน 1 : 4,000 หรือ 1 : 50,000 ซึ่งสามารถมองเห็นรายละเอียดแผนที่และเส้นทางได้ชัดเจน (ตามตัวอย่างรูปที่ 3) กรณีที่ อปท. ไม่มีแผนที่เพื่อใช้ในการกำหนดแนวเส้นทาง สามารถขอแผนที่ในส่วนที่เกี่ยวข้องได้จาก สนง.ทชจ.


(2) รายละเอียดของเส้นทาง

รายละเอียดของเส้นทาง ประกอบด้วยชื่อสายทาง ระยะทาง ประเภทผิวจราจร ความกว้างผิวจราจร ความกว้างเขตทาง ความกว้างไหล่ทาง ความกว้างทางเท้า (ถ้ามี) ทางระบายน้ำ/ท่อระบายน้ำข้างทาง และรายละเอียดอื่นๆ ตามแบบ ทล.3 (แบบรายละเอียดเส้นทาง) (ตามตัวอย่างรูปที่ 4)

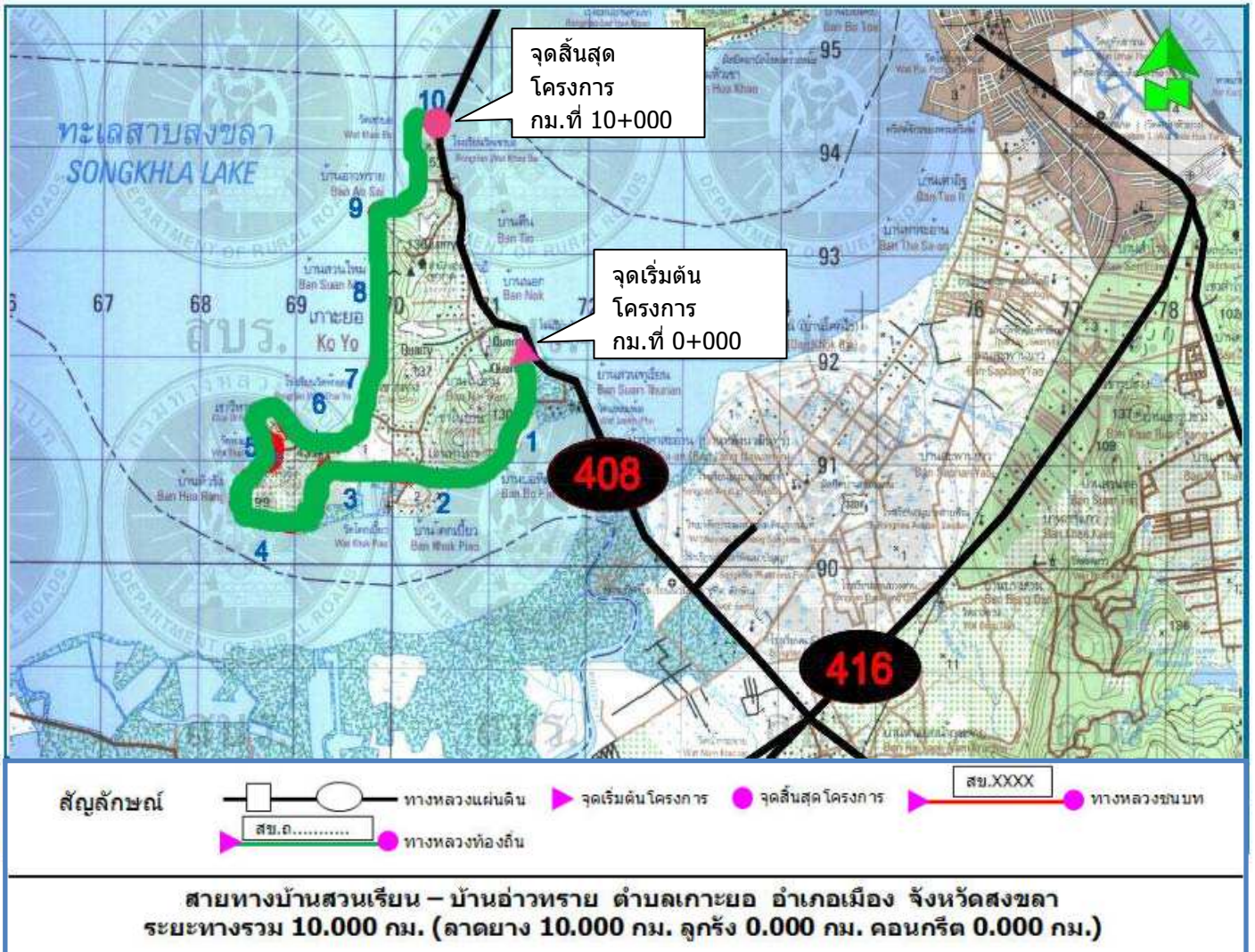
(3) บัญชีเอกสารแสดงสิทธิ์ในที่ดินแนวเขตทางหลวง ประกอบด้วยเอกสารสรุปแนวเขตทางและบัญชีเอกสารแสดงรายละเอียดเจ้าของผู้ครอบครองที่ได้แบ่งหักพื้นที่เป็นทางสาธารณประโยชน์ เช่นกรณีเส้นทางที่มีการเวนคืนที่ดิน (ตามตัวอย่าง ตารางที่ 2 (ก) และ ตารางที่ 2 (ข))



(4) หนังสือให้ หรือ สละการครอบครองสิทธิ์ในที่ดิน หรือหนังสืออุทิตที่ดิน เพื่อเป็นทาง
 สาธารณประโยชน์ของเจ้าของที่ดินหรือผู้ครอบครอง ตามแบบ ทล.4 (แบบหนังสืออุทิตที่ดิน) (ตามตัวอย่างรูปที่ 5)
 กรณีที่ไม่มีเอกสารหลักฐานตาม (3) และหรือ (4) ให้นำยก อปท.หรือผู้ที่ได้รับมอบหมายรับรองแนว
 เขตทางเพื่อเป็นทางสาธารณประโยชน์ ตามแบบ ทล.5 (แบบหนังสือรับรองที่ดินสาธารณประโยชน์) (ตาม
 ตัวอย่างรูปที่ 6)

 20 ตุลาคม 2552	แบบ ทล.1 องค์การบริหารส่วนตำบลเกาะยอ หมู่ที่ 9 ตำบลเกาะยอ อำเภอเมือง จังหวัดสงขลา 90100
ที่.....	
เรื่อง ขอลงทะเบียนเป็นทางหลวงท้องถิ่น	
เรียน ผู้ว่าราชการจังหวัด	
ค่าย.....องค์การบริหารส่วนตำบลเกาะยอ.....ได้ดำเนินการ ก่อสร้าง/ได้รับถ่ายโอน ถนนสาย.....บ้านสวนเรียน – บ้านอ่าวทราย..... จาก.กม.....0+000.....ถึง.กม.....10+000.....ตำบล...เกาะยอ.....อำเภอ...เมือง..... จังหวัด...สงขลา.....ระยะทาง...10.000.....กิโลเมตร ประเภทผิวจราจร...ลาดยาง..... ขอลงทะเบียนโครงการดังกล่าวเป็นทางหลวงท้องถิ่น ตามมาตรา 13(3) แห่งพระราชบัญญัติทางหลวง พ.ศ. 2535 แก้ไขเพิ่มเติม โดยพระราชบัญญัติทางหลวง (ฉบับที่ 2) พ.ศ. 2549 พร้อมนี้ได้แนบรายละเอียดเอกสารเพื่อ ประกอบการพิจารณาดังต่อไปนี้	
<input checked="" type="checkbox"/> แผนที่แนวเส้นทาง มาตราส่วน <input type="checkbox"/> 1 : 4,000 <input checked="" type="checkbox"/> 1 : 50,000 <input type="checkbox"/> อื่นๆ <input checked="" type="checkbox"/> รายละเอียดของเส้นทาง <input type="checkbox"/> บัญชีเอกสารแสดงสิทธิในแนวเขตทาง <input type="checkbox"/> สำเนาหนังสือให้ หรือสละการครอบครองสิทธิ์ในที่ดินหรือหนังสืออุทิตที่ดินเพื่อเป็นทาง สาธารณประโยชน์ของเจ้าของที่ดินหรือผู้ครอบครอง <input checked="" type="checkbox"/> หนังสือรับรองของนายก อปท.ที่รับรองแนวเขตทางเพื่อเป็นทางสาธารณประโยชน์	
จึงเรียนมาเพื่อโปรดพิจารณาลงทะเบียนเป็นทางหลวงท้องถิ่นชั้นที่...4(นอกเขตเมือง).....ต่อไป	
(ลงชื่อ).....คำรพ...เสาวคนธ์.....ผู้เสนอลงทะเบียน (.....นาย.คำรพ...เสาวคนธ์.....) (ตำแหน่ง)..นายกองค์การบริหารส่วนตำบลเกาะยอ..	

รูปที่ 2 ตัวอย่างแบบขอลงทะเบียนเป็นทางหลวงท้องถิ่น (แบบ ทล.1)



รูปที่ 3 ตัวอย่างแผนที่แนวเส้นทาง (มาตราส่วน 1 : 50,000)



แบบ ทล.3

รายละเอียดเส้นทางที่ลงทะเบียน

ให้กรอกข้อความ และกาเครื่องหมายถูกในช่อง ให้ครบถ้วนเพื่อใช้ประกอบการพิจารณาลงทะเบียนทางหลวงท้องถิ่น

1. ชื่อสายทาง.....บ้านสวนเรียน-บ้านอ่าวทราย.....ตำบล.....เกาะขอม.....อำเภอ.....เมือง.....จังหวัด.....สงขลา.....ระยะทาง...10.000...กิโลเมตร

2. ลักษณะของสายทาง

2.1 จุดเริ่มต้นสายทาง...(ก.ม.0+000) บ้านสวนเรียน... พิกัด N E..... (ถ้ามี)

2.2 จุดสิ้นสุดสายทาง...(ก.ม.10+000) บ้านอ่าวทราย... พิกัด N E..... (ถ้ามี)

ช่วงที่	เขตทาง (ม.)	ระยะทาง (กม.)	ผิวจราจร		ไหล่ทาง		ทางเท้า		หมายเหตุ
			ประเภท	กว้าง (ม.)	ประเภท	กว้าง (ม.)	ประเภท	กว้าง (ม.)	
1	10 - 11	4.50	ลาดยาง	6.00	ลาดยาง	1.00	-	-	
2	10 - 12	5.50	ลาดยาง	6.00	ลาดยาง	1.00	-	-	

3. ก่อสร้างแล้วเสร็จปี พ.ศ.2547.....

4. ทางระบายน้ำ หรือท่อระบายน้ำข้างทาง มี ความยาว...100...เมตร ไม่มี

5. แหล่งชุมชนพักอาศัยสองข้างทาง (1 แห่ง หนาแน่น ไม่น้อยกว่า 20 หลังคาเรือน)3..... แห่ง

6. ภาพถ่ายประกอบ

6.1 เส้นทางที่มีความยาวน้อยกว่า 1.00 กม. ให้แนบภาพถ่ายจุดเริ่มต้น โครงการ จุดสิ้นสุดโครงการ และสภาพสายทางโดยทั่วไป รวมจำนวนไม่น้อยกว่า 3 รูป

6.2 เส้นทางที่มีความยาวมากกว่า 1.00 กม.ขึ้นไป ให้แนบภาพถ่ายให้แนบภาพถ่ายจุดเริ่มต้น โครงการ จุดสิ้นสุดโครงการ และสภาพทั่วไปทุกช่วง กม. อย่างน้อย กม.ละ 1 รูป

รูปที่ 4 ตัวอย่างแบบรายละเอียดของเส้นทาง (1) (แบบ ทล.3)



กม. 0+000
(จุดเริ่มต้น โครงการ)



กม. 1+000



กม. 2+000



กม. 3+000



กม. 4+000



กม. 10+000
(จุดสิ้นสุด โครงการ)

(ลงชื่อ) ผู้ให้ข้อมูลสายทางของ อปท.
(.....)

รูปที่ 4 ตัวอย่างแบบรายละเอียดของเส้นทาง (2) (แบบ ทส.3)



ลำดับที่	จาก กม. ที่	อิง กม. ที่	ความกว้างขบทาง (เมตร)	หมายเหตุ
1	0+000	0+600	24.00	
2	0+600	1+000	28.00	
3	1+000	1+600	24.00	
4	1+600	2+875	28.00	
5	2+875	3+200	24.00	

ตารางที่ 2 (ก) สรุปแนวเขตทางถนนสาย ก พังเมืองรวมเมืองสุราษฎร์ธานี จังหวัดสุราษฎร์ธานี

ลำดับที่	เจ้าของหรือผู้ครอบครอง	ตั้งบ้านเรือนอยู่ ตำบล อำเภอ จังหวัด	หมายเลขแผนที่	พื้นที่สำคัญ		เนื้อที่ตามโฉนด (เนื้อที่รวมคืน(แต่กรณีวัด))		เนื้อที่คงเหลือ		ฝั่งขวาทาง	ฝั่งซ้ายทาง	หมายเหตุ							
				ที่ดินรวม	โฉนดที่ดิน	ไร่ งาน วา	ไร่ งาน วา	ไร่ งาน วา	ไร่ งาน วา										
1	นายทองแดง ธีระวัฒน์ (บ้านเลขที่ 4 หมู่ 4) ทุ่งทอง	บ้านเลขที่ 4 หมู่ 4 ทุ่งทอง	ท.1	40 ไร่ 37 ไร่ 16	10310	1	0	1	18.30	0	2	96.61	8	2	21.69			✓	ไม่มีค่าชดเชย
2	นางอนุชิต สุวรรณสุธา บ้านเลขที่ 8 หมู่ 13 ตำบลบ้านใต้ อำเภอเมืองสุราษฎร์ธานี จ.สุราษฎร์ธานี	บ้านเลขที่ 33 ตำบลบ้านใต้ อำเภอเมืองสุราษฎร์ธานี จ.สุราษฎร์ธานี	ท.2	40 ไร่ 36 ไร่ 13	1476	10	1	1	55.40	0	0	52.70	1	1	2.70			✓	
				40 ไร่ 36 ไร่ 13	28548	78	1	2	3.70	0	0	65.30	1	1	36.40			✓	
				40 ไร่ 36 ไร่ 13	28546	76	1	2	3.00	0	0	83.80	1	1	19.20			✓	
3	นายอานันท์ ทรัพย์ทอง	บ้านเลขที่ 33 ตำบลบ้านใต้ อำเภอเมืองสุราษฎร์ธานี จ.สุราษฎร์ธานี	ท.3	40 ไร่ 36 ไร่ 13	28549	79	1	1	16.40	0	0	58.70	1	0	57.70			✓	รับชดเชย พิกัดที่ดินไม่
4	นายประสิทธิ์ ทรัพย์ทอง บ้านเลขที่ 33 ตำบลบ้านใต้ อำเภอเมืองสุราษฎร์ธานี จ.สุราษฎร์ธานี	บ้านเลขที่ 33 ตำบลบ้านใต้ อำเภอเมืองสุราษฎร์ธานี จ.สุราษฎร์ธานี	ท.5	40 ไร่ 36 ไร่ 13	28547	77	0	3	49.40	0	0	79.80	0	2	69.80			✓	
				40 ไร่ 36 ไร่ 13	28545	75	1	1	52.70	0	0	88.80	1	1	3.90			✓	
6	นางอุบลศรี สวัสดิ์	บ้านเลขที่ 33 ตำบลบ้านใต้ อำเภอเมืองสุราษฎร์ธานี จ.สุราษฎร์ธานี	ท.7	-	-	-	-	-	-	-	-	-	-	-	-	-	-	✓	
7	นายประสงค์ ทรัพย์ทอง	บ้านเลขที่ 33 ตำบลบ้านใต้ อำเภอเมืองสุราษฎร์ธานี จ.สุราษฎร์ธานี	ท.8	40 ไร่ 36 ไร่ 13	28544	74	1	2	69.50	0	0	83.03	1	1	86.47			✓	
				40 ไร่ 37 ไร่ 16	2169	32	0	1	83.20	0	0	74.50	0	1	4.90			✓	
9	นายสุเมธ ทรัพย์	บ้านเลขที่ 33 ตำบลบ้านใต้ อำเภอเมืองสุราษฎร์ธานี จ.สุราษฎร์ธานี	ท.10	40 ไร่ 37 ไร่ 16	2851	33	0	3	51.30	0	0	76.40	0	2	74.90			✓	
				40 ไร่ 37 ไร่ 16	27586	176	0	1	78.10	0	0	40.60	0	1	37.50			✓	
10	นายอานันท์ ทรัพย์ทอง	บ้านเลขที่ 33 ตำบลบ้านใต้ อำเภอเมืองสุราษฎร์ธานี จ.สุราษฎร์ธานี	ท.11	40 ไร่ 37 ไร่ 16	6540	68	0	1	77.90	0	0	59.60	0	1	38.30			✓	
11	นายสุเมธ ทรัพย์	บ้านเลขที่ 33 ตำบลบ้านใต้ อำเภอเมืองสุราษฎร์ธานี จ.สุราษฎร์ธานี	ท.12	40 ไร่ 37 ไร่ 16	27586	176	0	1	78.10	0	0	40.60	0	1	37.50			✓	

ตารางที่ 2 (ข) บัญชีแสดงรายละเอียดเจ้าของผู้ครอบครองที่แบ่งหักเป็นทางสาธารณะประโยชน์ ถนนสาย ก พังเมืองรวมเมืองสุราษฎร์ธานี จังหวัดสุราษฎร์ธานี



แบบ ทถ.4

หนังสืออุทิสที่ดิน

เขียนที่...22...ม.7...ต...กระสัง...อ...กระสัง.....

วันที่...25.....เดือน.....สิงหาคม.....พ.ศ.....2547.....

ข้าพเจ้า.....นางพล.....ยังยืน.....อายุ.....75.....ปี อยู่บ้านเลขที่.....22.....หมู่ที่.....7.....

ขอขมา.....ถนน.....ตำบล.....กระสัง.....

อำเภอ.....กระสัง.....จังหวัด.....บุรีรัมย์.....ตกลงยินยอมอุทิสทรัพย์สินของข้าพเจ้า

เพื่อเป็นสาธารณสมบัติของแผ่นดินดังต่อไปนี้

1. ข้าพเจ้าตกลงยินยอมอุทิสที่ดิน โฉนด/น.ส.3 ก/น.ส.3/ส.ค.1.....4351.....

ระวาง...5638.1.1846.....เลขที่.....13401.....เลขที่ดิน.....160.....หน้าสำรวจ.....3556.....

ตั้งอยู่ที่ตำบล.....กระสัง.....อำเภอ.....กระสัง.....จังหวัด.....บุรีรัมย์.....

ไว้กับ.....อบต.กระสัง.....เป็นจำนวนเนื้อที่.....2.....ไร่.....งาน.....ตารางวา

ตามแผนที่แสดงเนื้อที่ดินส่วนที่อุทิสให้ โดยสังเขปแนบท้ายหนังสือนี้ เพื่อการก่อสร้างโครงการ...ถนนลาดยาง
สายบ้าน โนมสูง-บ้านตมป่า.....ต.กระสัง.....อ.กระสัง.....จังหวัดบุรีรัมย์.....2. ข้าพเจ้าจะไม่เรียกร้องค่าตอบแทน และ/หรือ ค่าเสียหายใด ๆ จากทางราชการทั้งสิ้นเพื่อเป็นหลักฐาน
ข้าพเจ้าได้ลงลายมือชื่อไว้ต่อหน้าพยานเป็นสำคัญ

(ลงชื่อ).....พล.....ยังยืน.....ผู้อุทิส

(.....นางพล.....ยังยืน.....)

(ลงชื่อ).....สมาน.....ยังยืน.....สามี/ภริยา

(.....นายสมาน.....ยังยืน.....)ผู้ให้ความยินยอม

(ลงชื่อ).....ทอง.....บุรีรัมย์.....พยาน

(.....นายทอง.....บุรีรัมย์.....)

(ลงชื่อ).....สมัย.....ป่ามูทา.....พยาน

(.....นายสมัย.....ป่ามูทา.....)

หมายเหตุ ในกรณีผู้อุทิสที่ดินมีคู่สมรส ให้คู่สมรสลงลายมือชื่อให้ความยินยอมให้หนังสือด้วย

รูปที่ 5 ตัวอย่างหนังสืออุทิสที่ดิน (แบบ ทถ.4)



แบบ ทอ.5

หนังสือรับรองแนวเขตทางสาธารณประโยชน์

หน่วยงาน...องค์การบริหารส่วนตำบลเกาะช่อ.....

วันที่ 26...เดือน...ตุลาคม...พ.ศ. 2552.....

ถนนที่หน่วยงาน...องค์การบริหารส่วนตำบลเกาะช่อ... ได้ดำเนินการก่อสร้างเส้นทาง ในเขตพื้นที่ ตำบล...เกาะช่อ...ตำบล...เมือง...จังหวัด...สงขลา...จนรายละเอียดดังนี้

ลำดับที่	ชื่อสายทาง	ระยะทาง (กม.)	ผิวจราจรกว้าง (ม.)				รัศมีขนาบทาง ศูนย์กลางถนน (ม.)	เขตทาง กว้าง (ม.)	หมายเหตุ
			ตลอด	ลาดยาง	ลูกรัง	ไหล่ทาง			
1	ถนนสาย ข.นอก-บ.สวนไผ่	2.500		5.00			3.50	7.00	
2	ถนนสาย ข.สวนทุเรียน-บ.อ่าวทราย	10.000		6.00		1.00	5.00-6.00	10.00-12.00	
3	ถนนสาย ข.ชายทะเล	0.650	6.00			0.50	3.50	7.00	
4	ถนนสาย ข.โนนบ้าน	0.500	3.00			0.50	3.00-4.00	6.00-8.00	
5	ถนนสายรอง	1.100			5.00		4.00	8.00	
6	ถนนสายวิระอนุสรณ์	0.800	7.00				1.50	6.00-8.00	12.00-16.00

ข้าพเจ้า...นาย...ดำรง...สาวพันธ์...ตำแหน่ง...นายกองค์การบริหารส่วนตำบลเกาะช่อ...ขอรับรองว่าเส้นทางสายดังกล่าวข้างต้นได้ใช้เป็นทางสาธารณประโยชน์ และยินยอมให้ดำเนินการขุดเจาะเป็นทางหลวงท้องถิ่นต่อไป

(ลงชื่อ).....นาย...ดำรง...สาวพันธ์.....

.....(นาย...ดำรง...สาวพันธ์.....)

(ตำแหน่ง).....นายกองค์การบริหารส่วนตำบล เกาะช่อ.....

รูปที่ 6 ตัวอย่างหนังสือรับรองแนวเขตทางสาธารณประโยชน์ (แบบ ทอ.5)

ทั้งนี้ในการสำรวจออกแบบโครงการของ อปท.จำเป็นต้องศึกษารายละเอียด และถือปฏิบัติตามประกาศกรมทางหลวงชนบท เรื่องมาตรฐานและลักษณะของทางหลวง รวมทั้งกำหนดเขตทางหลวงที่จัดรถ ระยะแนวต้นไม้ และเสาพาดสายเกี่ยวกับทางหลวงท้องถิ่น พ.ศ. 2550 (ประกาศในราชกิจจานุเบกษา เล่ม 124 ตอนพิเศษ 158 ง ลงวันที่ 18 ตุลาคม 2550) เพื่อให้การออกแบบโครงการมีความมั่นคง แข็งแรง และปลอดภัย ซึ่งมาตรฐานการออกแบบชั้นทางจะต้องระบุในรายละเอียดของการลงทะเบียนด้วย เพื่อกำกับ ควบคุมให้เป็นไปตามหลักวิศวกรรม และเป็นข้อมูลในการวางแผนพัฒนาทางหลวงท้องถิ่นให้สอดคล้องกับสภาพพื้นที่ และยุทธศาสตร์การพัฒนากอง อปท. แต่ละแห่ง ซึ่งมีรายละเอียดโดยสังเขปตามตารางที่ 3 และตารางที่ 4

เมื่อ อปท.ดำเนินการลงทะเบียนเสร็จแล้ว ให้จัดเก็บข้อมูลและเอกสารที่เกี่ยวข้องทั้งหมดเพื่อประโยชน์ในการประสานงาน การใช้ข้อมูลระหว่างหน่วยงานภายในและภายนอก



ตารางที่ 3 มาตรฐานชั้นทางหลวงท้องถิ่นในเขตเมือง/ในเขตชุมชน

รายการ	ประเภทชั้นทาง				
	ชั้นพิเศษ	ชั้นที่ 1	ชั้นที่ 2	ชั้นที่ 3	ชั้นที่ 4
1. ลักษณะผิวจราจร	คอนกรีตหรือแอสฟัลต์				
2. การรับน้ำหนักของถนน	ตามประกาศของผู้อำนวยการทางหลวงท้องถิ่น				
3. จำนวนช่องจราจร	≥ 3 ช่อง/ทิศทาง	≥ 2 ช่อง/ทิศทาง		≥ 1 ช่อง/ทิศทาง	
4. ความกว้างของแต่ละช่องจราจร(เมตร)		≥ 3.25		≥ 3	≤ 3
5. ความกว้างทางเท้าหรือไหล่ทางละข้างละ (เมตร)	≥ 2.5	≥ 2	≥ 1.5	≥ 1	ไม่ระบุ
6. ทางระบายน้ำ	มี				
7. เขตทางหลวง (เมตร)	≥ 45	≥ 30	≥ 16	≥ 8	ตามความเหมาะสม
8. ความเร็วที่ใช้ในการออกแบบ(กม/ชม)					
(ก) ทางราบ	90				
(ข) ทางเนิน	80				
(ค) ทางเขา	70				
9. การยกระดับถนนบนทางโค้ง	ไม่เกินร้อยละ 4				
10. ความลาดชันของถนน					
(ก) ทางราบ	ไม่เกินร้อยละ 4				
(ข) ทางเนิน	ไม่เกินร้อยละ 6				
(ค) ทางเขา	ไม่เกินร้อยละ 8				
11. ความโค้งของผิวจราจรด้านในทางแยกหัวถนน(เมตร)	≥ 5				
12. ช่องลอดถนนต้องมีระยะลอดในแนวตั้งไม่น้อยกว่า(เมตร)	≥ 5				
13. เป็นไปตามประกาศกรมทางหลวงชนบท เรื่องมาตรฐานและลักษณะชั้นทางหลวงท้องถิ่น	ข้อ 8	ข้อ 9	ข้อ 10	ข้อ 11	ข้อ 12

ตารางที่ 3 มาตรฐานชั้นทางหลวงท้องถิ่นในเขตเมือง/ในเขตชุมชน

ตารางที่ 4 มาตรฐานชั้นทางหลวงท้องถิ่นนอกเขตเมือง/นอกเขตชุมชน

รายการ	ประเภทชั้นทาง							
	ชั้นพิเศษ	ชั้นที่ 1	ชั้นที่ 2	ชั้นที่ 3	ชั้นที่ 4	ชั้นที่ 5	ชั้นที่ 6	
1. ลักษณะผิวจราจร	คอนกรีตหรือแอสฟัลต์							
2. การรับน้ำหนักของถนน	ตามประกาศของผู้อำนวยการทางหลวงท้องถิ่น							
3. จำนวนช่องจราจร	≥ 3 ช่อง/ทิศทาง	≥ 2 ช่อง/ทิศทาง		≥ 1 ช่อง/ทิศทาง				
4. ความกว้างของแต่ละช่องจราจร(เมตร)		≥ 3.25			≥ 3		≤ 3	
5. ความกว้างไหล่ทางแต่ละข้างละ(เมตร)	≥ 2.5	≥ 2		≥ 1.5	≥ 1	ไม่ระบุ		
6. เขตทางหลวง(เมตร)	45	30	25	15	10	ตามความเหมาะสม		
7. ความเร็วที่ใช้ในการออกแบบ(กม/ชม)								
(ก) ทางราบ	90							
(ข) ทางเนิน	80							
(ค) ทางเขา	70							
8. การยกระดับถนนบนทางโค้ง	ไม่เกินร้อยละ 10							
9. ความลาดชันของถนน								
(ก) ทางราบ	ไม่เกินร้อยละ 4							
(ข) ทางเนิน	ไม่เกินร้อยละ 6							
(ค) ทางเขา	ไม่เกินร้อยละ 8							
10. ความโค้งของผิวจราจรด้านในทางแยกหัวถนน(เมตร)	≥ 5							
11. ช่องลอดถนนต้องมีระยะลอดในแนวตั้งไม่น้อยกว่า(เมตร)	≥ 5							
12. เป็นไปตามประกาศกรมทางหลวงชนบท เรื่องมาตรฐานและลักษณะชั้นทางหลวงท้องถิ่น	ข้อ 13	ข้อ 14	ข้อ 15	ข้อ 16	ข้อ 17	ข้อ 18	ข้อ 19	

ตารางที่ 4 มาตรฐานชั้นทางหลวงท้องถิ่นนอกเขตเมือง/นอกเขตชุมชน



2. ท้องถิ่นจังหวัด หรือผู้ที่ได้รับมอบหมาย ดำเนินการตรวจสอบเอกสารหลักฐานการขอลงทะเบียนของ อปท. ตามข้อ 1 ให้ถูกต้องครบถ้วน แล้วส่งเรื่องให้ ทชจ.ตรวจสอบรายละเอียด และให้ความเห็นในการลงทะเบียนต่อ ผวจ.

หากเอกสารหลักฐานการลงทะเบียนของ อปท. ไม่ถูกต้องครบถ้วน ให้ส่งเรื่องกลับคืนให้ อปท.นั้นๆ ดำเนินการแก้ไขให้ถูกต้อง

3. เมื่อ ทชจ.ได้รับเรื่องจากท้องถิ่นจังหวัดแล้ว ให้ดำเนินการดังนี้

3.1 จัดเตรียมแผนที่เพื่อประกอบการพิจารณาลงทะเบียน โดยจะต้องกำหนดตำแหน่งเส้นทางของ อปท.ที่ลงทะเบียนลงในแผนที่ทุกเส้นทาง แต่มิให้เกิดความซ้ำซ้อน เพื่อให้สามารถมองเห็นภาพรวมของ เส้นทางของ อปท. ในพื้นที่จังหวัด อำเภอ ตำบล

3.2 ตรวจสอบรายละเอียดเอกสารการลงทะเบียนซึ่งประกอบด้วย

3.2.1 แบบ ทล.1

3.2.2 แผนที่แนวเส้นทาง

3.2.3 รายละเอียดของเส้นทาง

3.2.4 บัญชีเอกสารแสดงสิทธิ์ในที่ดินแนวเขตทางหลวง (ถ้ามี) หรือ

3.2.5 หนังสือให้ หรือสละการครอบครองสิทธิ์ในที่ดิน หรือหนังสืออุทิสที่ดิน(ถ้ามี)

3.2.6 หนังสือรับรองแนวเขตทางเพื่อเป็นทางสาธารณประโยชน์จากนายก อปท. หรือผู้แทน ในกรณีที่ไม่มีเอกสารตามข้อ 3.2.4 หรือ 3.2.5

3.2.7 ตรวจสอบประเภทชั้นทาง

3.2.8 กำหนดรหัสสายทาง ตามรายละเอียดที่แสดงไว้ในภาคผนวก ข

3.3 ลงตำแหน่งของเส้นทางที่ อปท.ขอลงทะเบียนในแผนที่ตามข้อ 3.1

3.4 จัดทำบัญชีเพื่อคุมทะเบียนทางหลวงท้องถิ่นที่มีรายละเอียดสายทาง รหัสสายทาง ประเภทชั้นทาง อปท.ที่รับผิดชอบ และรายละเอียดอื่นๆ ตามแบบ ทล.6 (แบบสมุดลงทะเบียนคุมสายทาง) (ตามตัวอย่างตาม รูปที่ 7)

3.5 แจ้งผลการตรวจสอบ และการพิจารณาให้ลงทะเบียนต่อท้องถิ่นจังหวัด ตามแบบ ทล.2 (แบบ การลงทะเบียนเป็นทางหลวงท้องถิ่น)

4. ท้องถิ่นจังหวัดเสนอแบบ ทล.2 ต่อ ผวจ.

5. ผวจ.พิจารณาอนุมัติให้มีการลงทะเบียนใน แบบ ทล.2 (ตามตัวอย่าง รูปที่ 8)

6. ท้องถิ่นจังหวัดแจ้งผลการพิจารณาอนุมัติการลงทะเบียนเป็นทางหลวงท้องถิ่น และรหัสสายทางของ เส้นทางที่ลงทะเบียนให้ อปท. ทราบ และจะต้องมีทะเบียนคุม การลงทะเบียนแยกเป็นราย อปท.



แบบ ทล.2

แบบการลงทะเบียนเป็นทางหลวงท้องถิ่น

ชื่อ เส้นทางสาย..... บ้านสวนเวียง – บ้านอ่าวทราย.....
 จาก.กม...0+000.....ถึง.กม...10+000.....ตำบล.....เกาะยอ.....อำเภอ.....เมือง.....จังหวัด.....สงขลา.....
 ระยะทาง...10.000.....กิโลเมตร.....ผิวจราจรประเภท...ลาดยาง.....ผิวจราจรกว้าง.....6.00.....เมตร
 ไหล่ทาง/ทางเท้า กว้าง.....1.00.....เมตร.....เขตทางกว้าง...10.00-12.00.....เมตร.....อื่น ๆ.....
 หน่วยงานเจ้าของโครงการ...อบต.เกาะยอ.....

ผลการตรวจสอบและความคิดเห็นประกอบการพิจารณา		คำสั่ง
<input checked="" type="checkbox"/> เป็นไปตามประกาศ กรมทางหลวงชนบท เรื่อง มาตรฐานและลักษณะของ ทางหลวงท้องถิ่น ฯลฯ ข้อ...17.....ทุกประการ.....	<input type="checkbox"/> ไม่เป็นไปตามประกาศ กรมทางหลวงชนบท เรื่อง มาตรฐานและลักษณะของ ทางหลวงท้องถิ่น ฯลฯ ข้อ.....ดังนี้.....	ให้ลงทะเบียนเป็นทางหลวงท้องถิ่น ชั้นที่.....4(นอกเขตเมือง).....ได้ (ลงชื่อ).....วิญญู..ทองสกุล..... (.....นาย วิญญู..ทองสกุล.....) ผู้ว่าราชการจังหวัด (วันที่).....6..พ.ย..52.....
<input checked="" type="checkbox"/> ควรรับลงทะเบียน เป็นทางหลวงท้องถิ่น ชั้นที่ 4(นอกเขตเมือง)..... รหัสสายทาง...สข.ถ46-002.. หมายเหตุ.....	<input type="checkbox"/> ไม่ควรรับลงทะเบียน เหตุผล..... (ลงชื่อ).....ทวี.....สกุลเวช..... (.....นายทวี.....สกุลเวช.....) (ตำแหน่ง).....ทางหลวงชนบทจังหวัด... (วันที่).....2..พ.ย..52.....	<p style="text-align: center;">การลงทะเบียน</p> ได้ลงทะเบียนเป็นทางหลวงท้องถิ่น ชั้นที่.....4(นอกเขตเมือง)..... เสร็จเรียบร้อยแล้ว ตั้งแต่วันที่.....6..พ.ย..52..... (ลงชื่อ).....วิญญู.....สิทธิธรรมทร์..... (.....นายวิญญู.....สิทธิธรรมทร์.....) (ตำแหน่ง).....ท้องถิ่นจังหวัด..... (วันที่).....10..พ.ย..52.....

รูปที่ 8 ตัวอย่างแบบให้ลงทะเบียนเป็นทางหลวงท้องถิ่น (แบบ ทล.2)